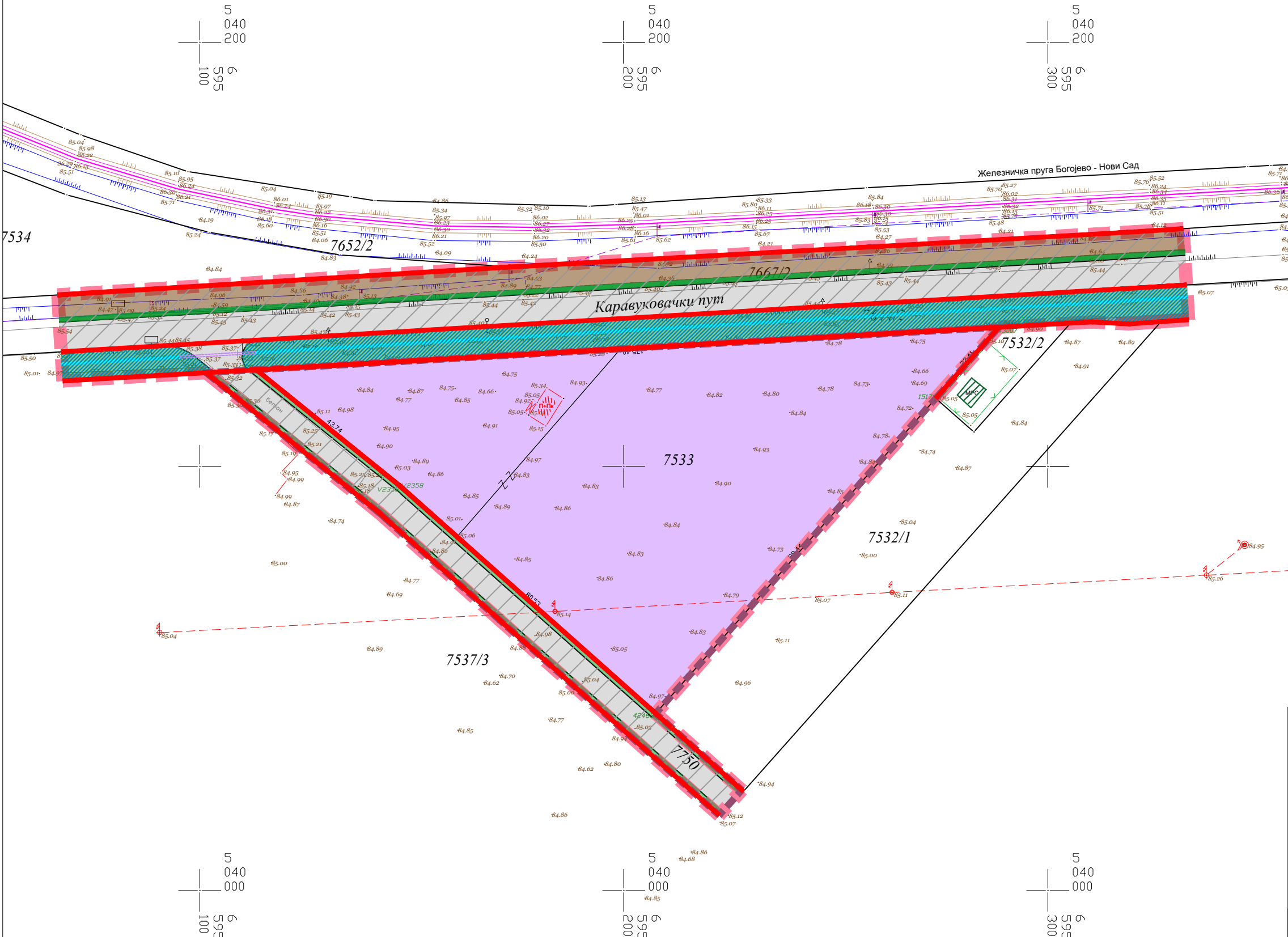




А Р''
р.16
02

КАТАСТАРСКО - ТОПОГРАФСКИ ПЛАН
парцеле бр.7533 К.О. Оџаци



ЛЕГЕНДА




ГРАНИЦА ОБУХВАТА
ПЛАНА ДЕТАЉНЕ РЕГУЛАЦИЈЕ



ГРАНИЦА ПОСТОЈЕЋЕ КАТАСТАРСКЕ ПАРЦЕЛЕ

7533

ОЗНАКА ПОСТОЈЕЋЕ КАТАСТАРСКЕ ПАРЦЕЛЕ



ЖЕЛЕЗНИЧКА ПРУГА



ПОСТОЈЕЋА МЕРНО-РЕГУЛАЦИОНА СТАНИЦА (МРС)



ГРАНИЦА ГРАЂЕВИНСКОГ ЗЕМЉИШТА
ВАН ГРАЂЕВИНСКОГ ПОДРУЧЈА НАСЕЉА



РЕГУЛАЦИОНА ЛИНИЈА

ГРАЂЕВИНСКО ЗЕМЉИШТЕ


ПОВРШИНЕ ЈАВНИХ НАМЕНА



САОБРАЋАЈНИ КОРИДОРИ



КОЛОВОЗ



ЗЕЛЕНИЛО У ОКВИРУ КОРИДОРА



ШКАРПА



КАНАЛ

ПОВРШИНЕ ОСТАЛИХ НАМЕНА



СТАНИЦА ЗА СНАБДЕВАЊЕ ГОРИВОМ И
ПРОИЗВОДНО-ПОСЛОВНИ КОМПЛЕКС

ANDZOR engineering doo
društvo za projektovanje, urbanizam i ekologiju
Ive Andrića 13, Novi Sad



ДАТУМ: август, 2025. године

ДИРЕКТОР: Зоран Вукадиновић, маст.инж.саоб.
ОДГ. УРБАНИСТА: Марија Стојковић, маст.инж.арх.
САРАДНИЦИ: Стефана Станисављевић, маст.пр.план.
Митар Салапура, маст.инж.грађ.
Игор Јелић, маст.инж.арх.
Милош Јелисавчић, маст.инж.арх.

НОСИЛАЦ ИЗРАДЕ: ИНВЕСТИТОРИ/НАРУЧИОЦИ:
Општинска управа Јовановић Дамир и Светлана
општине Оџаци Стошић Мића и Милица

ЛОКАЦИЈА: цела к.п. бр. 7533
и делови 7750, 7644/2 и 7667/2 КО Оџаци

НАЗИВ: ПЛАН ДЕТАЉНЕ РЕГУЛАЦИЈЕ
ЗА ИЗГРАДЊУ СТАНИЦЕ ЗА СНАБДЕВАЊЕ ГОРИВОМ
И ПРОИЗВОДНО-ПОСЛОВНОГ КОМПЛЕКСА
НА ТЕРИТОРИЈИ ОПШТИНЕ ОЈАЦИ
- Нацрт плана -

МП:

НАЗИВ ЦРТЕЖА: ДЕТАЉНА НАМЕНА ПОВРШИНА

БРОЈ ЦРТЕЖА:

4

РАЗМЕРА: Р=1:1000 БРОЈ ПЛАНСКОГ ДОКУМЕНТА: ПДР 1494/2024